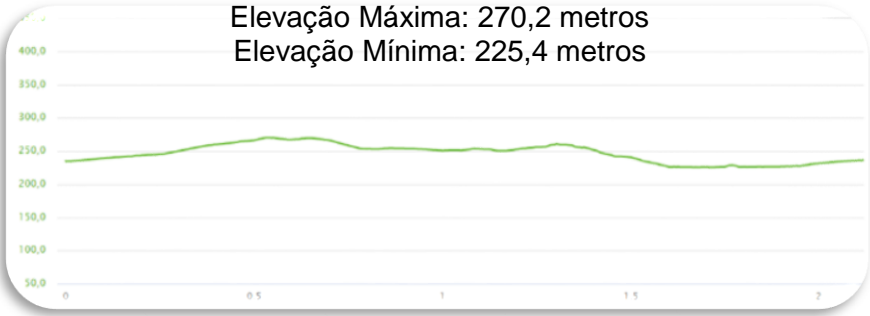











Percurso Pedestre 1 - Rota das Igrejas e dos Miradouros (Vila Ruiva)

<p>Distância: 2,12 Km</p> <p>Dificuldade: 3 (nível de 1 (baixo) a 5 (elevado))</p> <p>Terreno: Irregular e misto (alcatrão, empedrado e terra batida)</p> <p>Tempo de percurso: 0,50 – 1,00 Horas</p>	<p>Altimetria ascendente: 61 metros Altimetria descendente: 60 metros Elevação Máxima: 270,2 metros Elevação Mínima: 225,4 metros</p> 
<p>Mapa</p>	<p>Descrição</p>
	<p>A rota começa na praça da República (Jardim) (1) em direção a sul até ao cruzamento para Vila Alva/Vidigueira. Atravessar o cruzamento em frente até à saída para Cuba. Virar à direita e na 1ª à esquerda após o polidesportivo e as escolas primárias. Subir a rua inicialmente em terreno empedrado e depois em terra batida sempre em frente até sair da localidade, depois virar à direita sempre a subir até ao Miradouro do Cabeço do Moinho (2). Ai pode observar toda a Aldeia, Albergaria dos Fusos, a parede da Barragem de Albergaria dos Fusos, as vinhas e olivais. Depois seguir para Oeste passando pela antena e o depósito da água em direção à entrada da localidade na estrada que vem de Alvito. Após entrar na povoação aparece a Igreja Matriz de Nossa Sra. da Encarnação ou da Expectação (3). Contorne a Igreja à esquerda onde se encontra o InsectoZoo e 20 metros à frente a Igreja da Misericórdia (4). Continuar a contornar os muros da Igreja Matriz à esquerda em direção ao cemitério. Antes do mesmo, após a última casa virar à direita na rua limítrofe à povoação em direção norte. No fim da rua encontra-se uma pequena subida ingreme em alcatrão até ao 2º miradouro que se chama Miradouro do Castelo (5). Ai pode observar Albergaria dos Fusos, Alvito, a parede da barragem de Albergaria dos Fusos. Siga em frente até a umas escadas em direção Este, após as escadas virar à direita e descer à esquerda pela Rua do castelo. Virar na 2ª à esquerda pela rua do Senhor. No fim da rua pela direita desça as escadas até chegar à igreja do Nosso Senhor da Ladeira (Museu de Arte Sacra) (6). Desça a rua pela direita até chegar aos tanques e ao largo da fonte da aldeia (7). Em seguida virar à esquerda em direção a Albergaria dos Fusos. Na saída da povoação no lado direito irá encontrar a Igreja de São Sebastião (8). Volte para o interior da aldeia em direção à praça da Republica (Jardim) passando novamente pelos tanques e o largo da fonte até à praça onde irá acabar a rota.</p> <div style="display: flex; flex-direction: column; align-items: flex-end;">         </div>